



## CITTÀ DI AVOLA

2025\_ORDINANZA\_INCENDI\_REV\_01

ORDINANZA N. 12 DEL 24.03.2025

**OGGETTO: ATTIVITÀ DI CONTRASTO DEGLI INCENDI ANNO 2025**

### IL SINDACO

Preso atto: del Decreto dell'Assessorato del TERRITORIO E DELL'AMBIENTE n.57/GAB del 14/03/2025 con il quale ... *La stagione antincendio boschivo, per l'anno 2025, ha inizio il 15 maggio e termina il 31 ottobre ...*

Vista la presenza, nel territorio di questo comune, di numerose:

1. aree libere, lotti interclusi;
2. abitazioni isolate o meno con le relative pertinenze;
3. terreni agricoli;
4. attività commerciali, artigianali ed economiche in genere e delle relative pertinenze;
5. strade e ferrovie e relative pertinenze;
6. corsi d'acqua e canali demaniali;

che risultano:

1. in stato di abbandono ed offrono l'habitat idoneo al proliferare di vegetazione spontanea infestante e di animali ed insetti perniciosi;
2. ricettacolo di discariche abusive con presenza di rifiuti abbandonati;
3. avere la presenza di siepi e/o piantumazioni di medio alto fusto che aggettano sulle strade pubbliche o aperte al pubblico passaggio ovvero su proprietà confinanti;
4. avere piantumazioni in genere che aggettano ad analoghe piantumazioni confinanti che determinino l'unione delle chiome degli stessi.

Considerato che tale stato rappresenta un potenziale pericolo che minaccia il territorio comunale e che il perdurare di tale stato di cose aggrava o diventa causa di rischi:

1. alla pubblica e privata incolumità;
2. alla proprietà pubblica o privata;
3. alla viabilità pedonale e veicolare in genere;
4. all'ambiente nel suo complesso.

Per quanto sopra è evidente che:

1. la stagione estiva amplifica i rischi suesposti,
2. la stagione secca, come insegna l'esperienza degli anni scorsi, a causa della presenza della vegetazione disseccata rappresenta un serio rischio di innesco incendi, ovvero crea le condizioni ideali al propagarsi degli incendi.





## CITTÀ DI AVOLA

Tutto quanto premesso e considerato, ravvisata la necessita di prevenire, per tempo, il verificarsi dei suddetti fenomeni mediante interventi idonei alla riduzione del rischio incendi e fatta salva quanto prescritto dal "Regolamento Comunale sui Fuochi Controllati".

Sentiti:

1. il Servizio Protezione Civile del Comune;
2. il Settore Tutela Ambientale;
3. Il Comando P.M.

Richiamati:

- l'art.54, lettera a) del decreto Legislativo n.267 del 18 agosto 2000, che demanda al Sindaco l'emanazione di atti in materia di ordine pubblico e sicurezza;
- l'art.3 del D.Lgs. n.1 del 02.01.2018, con il quale il Sindaco è riconosciuto Autorità Comunale di Protezione Civile, limitatamente alle articolazioni appartenenti o dipendenti dell'Amministrazione secondo i principi di sussidiarietà, differenziazione, adeguatezza.

Visti:

- l'art.38 della Legge 142/90
- gli artt. 33 e 42 della Legge Regionale 6 aprile 1996 n.16 che disciplina il "Riordino della legislazione in materia forestale e di tutela della vegetazione"
- le Direttive decretate con il D.P. n.297 del 04/06/08. dal Presidente della Regione Siciliana, in attuazione del comma 2 dell'art.40 della Legge Regionale 16/96;
- il D.lvo n.205 del 03.12.2010, che con l'art.34 modifica l'art.255 del D.lvo 3 aprile 2006 n.152 e ll.mm.ii
- il Decreto Assessore Regionale Territorio e dell'Ambiente n.117/Gab. del 20/07/2011 inerente alla "Cautela per l'accensione dei fuochi nei boschi" e "Provvedimenti per la prevenzione degli incendi";
- il Decreto n.91/2014 convertito dalla Legge 11 agosto 2014 n.116, che con l'art.14 modifica il D.lgs n.152 del 2006 art.182 a cui è stato aggiunto il comma 6-bis;
- il "Piano Comunale di Protezione Civile" approvato giusta delibera di Consiglio Comunale n.115 del 11/12/2009, nelle parti definite:
  - a) "Piano Operativo Generale" che definisce ruoli e compiti di tutte le strutture comunali ed alle altre strutture che pur non appartenendo all'Ente operano nel suo comprensorio (ASP, Polizia di Stato, Carabinieri, Organizzazioni di Volontariato).
  - b) "Piano Incendi Interfaccia" che nello specifico definisce delimitando le aree individuate e definendo le procedure operative da adottarsi.
- l'art.7 bis del D.Lgs. 18 agosto 2020, n.267 introdotto con l'art.16 della Legge n.3 del 2003;
- il Regolamento Comunale per i fuochi controllati (Art.40 L.R. n.16 del 06/04/1996, modificata ed integrata dalla L.R. n.14 del 14.04.2006.- D.P.R. n.297 del 04.06.2008) approvato con Deliberazione del Consiglio Comunale n.116 del 11.12.2009;
- il T.U. della Legge di P.S. 18/06/1931, n.773 e s.m.i;
- gli articoli 423, 423 bis, 449, 650 e 652 del Codice penale;





## CITTÀ DI AVOLA

- gli artt. 14 e 29 del codice della strada 30 Aprile 1992, n.285.

### ORDINA

#### Art.1

A far data dalla pubblicazione della presente Ordinanza e fatti salvi gli effetti, sino alla pubblicazione del presente atto, dell'Ordinanza Sindacale n.24 del 09/04/2024.

### ORDINA

1. Ai proprietari, gestori o aventi diritti reali, di aree libere, lotti interclusi;
2. Ai proprietari, gestori o aventi diritti reali, di abitazioni isolate o meno con le relative pertinenze;
3. Ai proprietari, gestori o aventi diritti reali, di fondi agricoli;
4. Ai proprietari, gestori o aventi diritti reali, di attività commerciali, artigianali ed economiche in genere e delle relative pertinenze;
5. Ai proprietari, gestori o aventi diritti reali, di strade e ferrovie e relative pertinenze;
6. Ai proprietari, gestori o aventi diritti reali, sui corsi d'acqua e canali demaniali, ovvero i cui fondi risultino "a confine" con questi ultimi;
7. Ai proprietari, gestori o aventi diritti reali, di infrastrutture per i servizi a rete (rete elettrica, telefonica, distribuzione carburanti);

#### confinanti con:

- a) strade pubbliche e/o private o ferrovie,
- b) canali e/o torrenti (per queste ultimi si ricorda che, giusta art.12 del R.D. n.523/194 e artt. 915-916-917 del Codice Civile così come espresso dalla Direttiva prot.5750/19 della Autorità di Bacino, ai proprietari frontisti spetta il mantenimento e la pulizia degli argini),
- c) altre aree, di qualunque destinazione, o edifici sia pubblici che privati;

Di provvedere a proprie cure e spese, entro il 15 maggio del corrente anno, a porre in atto le azioni, indicativamente, di seguito elencate per la mitigazione del rischio incendi:

- A) alla pulizia e bonifica dei propri fondi da: sterpaglie, vegetazione secca in genere e/o di qualunque altro materiale che possa essere fonte di incendio;
- B) alla realizzazione di una fascia parafuoco in prossimità di fabbricati, strade pubbliche e private, ferrovie e lungo i confini con i fondi confinanti, avente la larghezza di mt. 20,00;
- C) al taglio dell'erba e alla potatura delle siepi, in modo da non ostacolare l'utilizzo delle aree pubbliche;
- D) al taglio di rami delle piante che aggettino oltre il confine dei propri fondi o proprietà;
- E) pulizia dell'erba lungo i muri di confine e le recinzioni, sul lato rivolto verso il marciapiede o la carreggiata stradale;
- F) rimozione di piante, foglie o ramaglie che dovessero cadere sul piano viabile, per effetto delle intemperie o per qualsiasi altra causa;
- G) rimozione di materiali, terriccio o sassi che dovessero franare dai lotti confinanti;
- H) mantenere in buono stato gli sbocchi degli scoli delle acque piovane che confluiscono nei fossi e nelle cunette laterali alle strade.





## CITTÀ DI AVOLA

### Art.2

1. i soggetti di cui al precedente punto avranno altresì cura di effettuare periodicamente le azioni prescritte al fine di mitigare il rischio incendi fino al 31 Ottobre di ogni anno.
2. La pulizia e la bonifica dei terreni ricoperti di vegetazione facilmente infiammabile, nonché il trasporto ed il conferimento in discariche autorizzate di tutti i materiali rimossi da tali aree, dovranno essere effettuate secondo le prescrizioni delle Leggi Nazionali, Regionali e del Regolamento Comunale.

### Art.3

In tutto il territorio comunale nel periodo 15 Maggio - 31 Ottobre

#### **È VIETATO**

A chiunque di accendere fuochi per la bruciatura della paglia degli sfalci e potature, nonché di altro materiale agricolo o forestale naturale non pericoloso;

A chiunque, in prossimità di boschi, terreni agricoli, aree arborate o cespugliati, nonché lungo le strade:

- a) di far brillare mine, usare apparecchi a fiamma o elettrici per tagliare metalli, usare fornelli, motori e autoveicoli che producano faville;
- b) fumare o compiere qualsiasi operazione che possa creare pericolo immediato di incendio nei boschi e nelle aree interessate dalla presenza di cespugli, erba secca, macchia, stoppie, sterpaglia;
- c) adoperare fuochi d'artificio in occasione di feste di solennità in aree diverse da quelle appositamente individuate e comunque senza le preventive autorizzazioni rilasciate dagli organi competenti;
- d) compiere ogni altra operazione che possa creare pericolo immediato di incendio.

### Art.4

Chiunque avvista un incendio nelle campagne, nei boschi, o in qualsiasi parte del territorio comunale è invitato a darne sollecito avviso ad uno dei seguenti numeri:

• <u>Numero Unico Emergenze</u>	tel.	<u>112</u>
• <u>Corpo Forestale della Regione Sicilia</u>	tel.	<u>1515</u>
• <u>Vigili del Fuoco</u>	tel.	<u>115</u>
• <u>Polizia Municipale</u>	tel.	<u>339-5894001</u>

### Art.5

#### **SANZIONI**

Fermo restando le norme previste dagli artt. 423, 423 bis, e 449 del codice penale, le violazioni alle norme di cui al presente provvedimento saranno punite con le seguenti sanzioni amministrative:

1. Per i trasgressori agli artt. 1 e 2 del presente provvedimento sarà applicata una sanzione, come previsto dall'art. 7-bis del D.Lgs. 18 agosto 2000, n.267 introdotto con l'art.16 della legge n.3/2003, fatta salva l'applicazione di ulteriori sanzioni concorrenti.
2. Nel caso di mancato diserbo di aree incolte interessanti fronti stradali di pubblico transito sarà elevata una sanzione pecuniaria da euro 168,00 ad euro 674,00 determinata ai sensi dell'art.29 del codice della strada, fatta salva l'applicazione di ulteriori sanzioni concorrenti.





## CITTÀ DI AVOLA

3. Per ogni ettaro o frazione di ettaro incendiato, sarà elevata una sanzione pecuniaria da euro 51,00 a euro 258,00 così come previsto dall'art. 40 comma 3 della legge regionale 6 aprile 1996, n. 16, fatta salva l'applicazione di ulteriori sanzioni concorrenti;
4. In caso di accertata esecuzione, di azioni determinanti anche solo potenzialmente l'innescio di incendio, per le violazioni di cui al superiore art.3 si applica nei periodi a rischio di incendio boschivo 15 giugno - 15 ottobre, la sanzione amministrativa minima euro 1.032,00 e massima di euro 10.329,00 in conformità dell'art. 10 comma 6 della Legge 21 Novembre 2000 n. 353, fatta salva l'applicazione di ulteriori sanzioni concorrenti.
5. Inoltre chiunque ometta di provvedere a rimuovere la situazione di pericolo è assoggettabile alle sanzioni previste dall'art. 650 del Codice Penale.
6. Nei casi di inosservanza, alle superiori disposizioni, verrà attuato il potere sostitutivo realizzando la pulizia dei terreni e/o dei campi incolti e abbandonati, addebitandone i relativi oneri economici a carico dei soggetti inadempienti.

### Art 6 DETERMINA

1. Che Ufficio Comunale di Protezione Civile, oltre a quanto disposto nel vigente Piano Comunale di Protezione Civile:
  - 1.1. Predisponga, eventualmente, apposito "documento d'impianto", che coinvolga tutte le strutture interessate direttamente o indirettamente dalle azioni da intraprendere, anche mediante la stipula di apposite convenzioni con OO.VV. di Protezione Civile che risultino iscritte nel registro regionale del DRPC.
  - 1.2. Organizzi, eventualmente, il sistema di Comando, Controllo e Intervento, mediante turnazione/reperibilità dei soggetti attori, individuati nella struttura comunale o nelle OO.VV. di cui al punto precedente, per tutto il periodo compreso tra il 15 maggio e il 31 ottobre, sia per le azioni di prevenzione che per quelle di pronta risposta per fronteggiare l'emergenza incendi, potendo contare, per questo motivo, della stretta collaborazione di tutti gli uffici e servizi comunali.
2. Che il Comando di Polizia municipale, oltre a quanto disposto nel vigente Piano Comunale di Protezione Civile, predisponga:
  - 2.1. ogni programmazione utile alla prevenzione e repressione delle violazioni del presente provvedimento;
  - 2.2. la vigilanza sul rispetto del Regolamento Comunale sui Fuochi Controllati anche mediante il coinvolgimento, con le modalità adeguate, delle forze di P.S., Carabinieri e Corpo Forestale, nel corso della normale attività di controllo del territorio
  - 2.3. il celere accertamento dei soggetti inadempienti al presente provvedimento, provvedendo alle previste azioni sanzionatorie.
3. Che l'Ufficio di Gabinetto, oltre a quanto disposto nel vigente Piano Comunale di Protezione Civile, predisponga quanto necessario affinché il presente provvedimento ed i relativi allegati abbiano la massima divulgazione della presente ordinanza mediante la pubblicazione nel sito del Comune.
4. Che il Settore Ambiente e Territorio del Comune di predisporre:
  - 4.1. il piano per la pulizia straordinaria dalle erbe e cespugli infestanti e potatura delle piante per le strade, edifici, aree ed infrastrutture di proprietà comunale;





## CITTÀ DI AVOLA

- 4.2. il piano per gli eventuali, provvedimenti sostitutivi, ai soggetti inerti e la relativa contabilizzazione dei costi da addebitarsi ai, predetti, soggetti inerti;
- 4.3. il piano per le altre attività preventive indicate nella presente ordinanza.
5. Ai fini della pianificazione delle azioni di prevenzione e/o repressione si faccia riferimento alle fasce di delimitazione di cui alla Tavola Corografia Generale, stralcio della redigenda "Revisione del Piano Comunale di Protezione Civile - Piano Incendi di interfaccia" che si allega al presente provvedimento per costituirne parte integrante ed i cui perimetri sono, altresì, resi disponibili, nel formato KMZ, sul sito ufficiale del Comune di Avola;

6. Che il presente provvedimento:

venga notificato a:

Ufficio Comunale di Protezione Civile;  
Settore Ambiente e Territorio;  
Ufficio di Gabinetto;  
Responsabili dei Settori e dei Servizi del Comune di Avola;  
Comando Polizia Municipale;  
Carabinieri Caserma di Avola;  
Commissariato di Polizia di Stato di Avola  
Commissario Straordinario del Libero Consorzio Comunale:  
[ufficio.protocollo@pec.provincia.siracusa.it](mailto:ufficio.protocollo@pec.provincia.siracusa.it)  
A.N.A.S. Ufficio Speciale Grande Viabilità:  
[anan.sicilia@postacert.stradeanas.it](mailto:anan.sicilia@postacert.stradeanas.it)  
Consorzio per le Autostrade Siciliane (C.A.S.):  
[autostradesiciliane@posta-cas.it](mailto:autostradesiciliane@posta-cas.it)  
Rete Ferroviaria Italiana S.p.A.:  
[rfi-dpr-dtp.pec@pec.rfi.it](mailto:rfi-dpr-dtp.pec@pec.rfi.it)

venga inviato a:

Prefettura – Ufficio Territoriale di Governo:  
[protocollo.prefsr@pec.interno.it](mailto:protocollo.prefsr@pec.interno.it)  
Questura SR:  
[gab.quest.sr@pecps.poliziadistato.it](mailto:gab.quest.sr@pecps.poliziadistato.it)  
Dirigente Generale Comando Corpo Forestale R.S.:  
[comando.corpo.forestale@certmail.regione.sicilia.it](mailto:comando.corpo.forestale@certmail.regione.sicilia.it)  
Comando Provinciale VV.FF.:  
[com.siracusa@cert.vigilfuoco.it](mailto:com.siracusa@cert.vigilfuoco.it)

venga pubblicato oltre che all'Albo Pretorio, con la massima evidenza, sulla prima pagina del sito istituzionale del Comune e pubblicizzato nelle ulteriori altre forme ritenute opportune.

### Art.7 INFORMA





## CITTÀ DI AVOLA

Gli interessati che, ai sensi della Legge n.1034 del 06/12/1971 e della Legge Regionale n.10 del 30.04.1991, art. 3 comma 4, avverso alla presente Ordinanza potrà essere proposto ricorso al T.A.R. competente entro gg.60 (sessanta) dalla pubblicazione o in alternativa, entro 120 giorni dalla pubblicazione ricorso straordinario al Presidente della Regione Siciliana..

Dalla residenza municipale, 24.03.2025

IL SINDACO  
AVV. ROSSANA CANNATA  




## AVOLA CICIRATA

### Legenda

Piano Incendi Interfaccia

2023 Perimetri A.I.B.

 2023\_Area\_50mt

 2023\_Area\_200mt

Piano PC Carta Base

Open Street Map

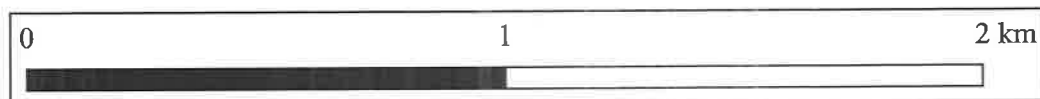






EPSG:3004

Monte Mario / Italy zone 2



## AVOLA CENTRO

### Legenda

Piano Incendi Interfaccia


2023 Perimetri A.I.B.

 2023\_Area\_50mt

 2023\_Area\_200mt

Piano PC Carta Base

Open Street Map

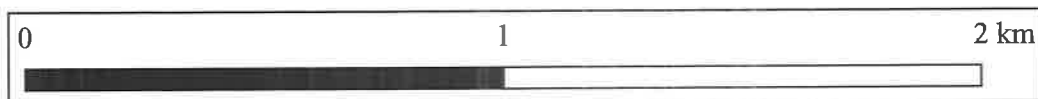




Comune di Avola - Prot. 0013164 del 25-03-2025 in interno

EPSG:3004

Monte Mario / Italy zone 2




## AVOLA GALLINA

### Legenda

Piano Incendi Interfaccia

2023 Perimetri A.I.B.

 2023\_Area\_50mt

 2023\_Area\_200mt

Piano PC Carta Base

Open Street Map





EPSG:3004

Monte Mario / Italy zone 2



## AVOLA ANTICA

### Legenda

Piano Incendi Interfaccia

2023 Perimetri A.I.B.

 2023\_Area\_50mt

 2023\_Area\_200mt

Piano PC Carta Base

Open Street Map

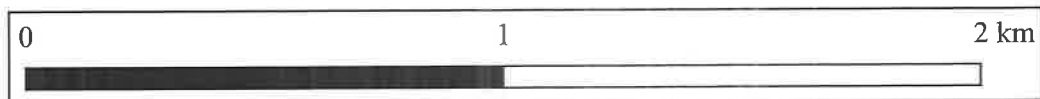




Comune di Avola - Prot. 0013164 del 25-03-2025 in interno

EPSG:3004

Monte Mario / Italy zone 2



## AVOLA ANT. RESIDENCE

### Legenda

Piano Incendi Interfaccia

2023 Perimetri A.I.B.

 2023\_Area\_50mt

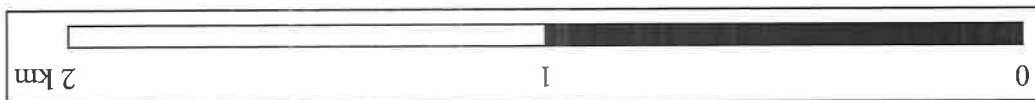

 2023\_Area\_200mt

Piano PC Carta Base

Open Street Map







Monte Mario / Italy zone 2

EPSC:3004



## AVOLA ANT. ESTERNA

### Legenda

Piano Incendi Interfaccia

2023 Perimetri A.I.B.

 2023\_Area\_50mt

 2023\_Area\_200mt

Piano PC Carta Base

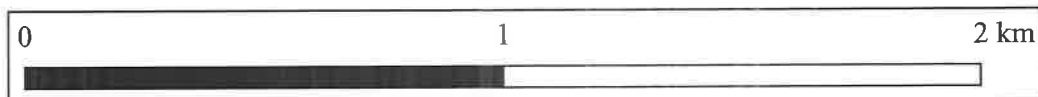
Open Street Map





EPSG:3004

Monte Mario / Italy zone 2



## AVOLA CENTRO

### Legenda

Piano Incendi Interfaccia

2023 Perimetri A.I.B.

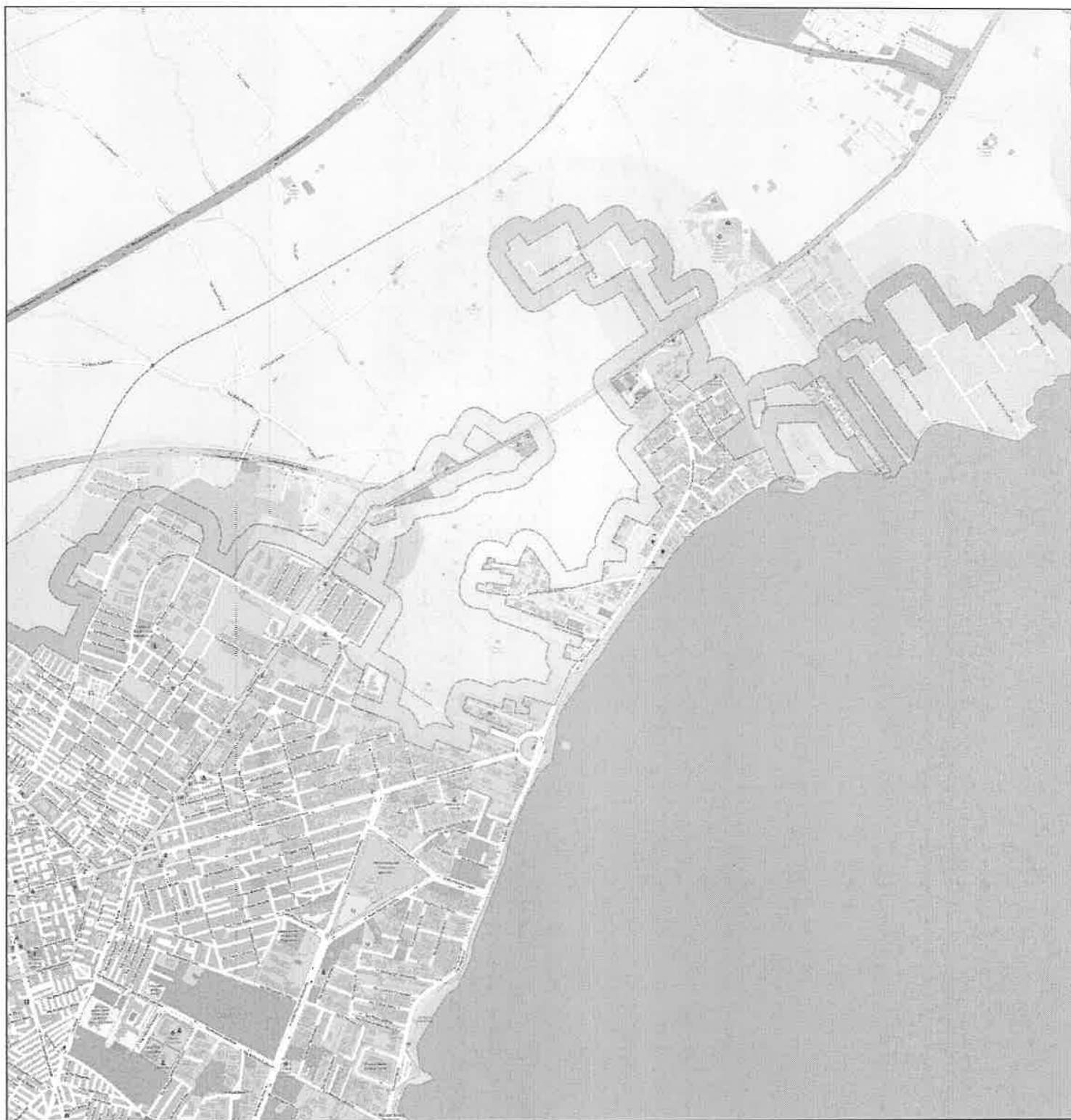
 2023\_Area\_50mt

 2023\_Area\_200mt

Piano PC Carta Base

Open Street Map

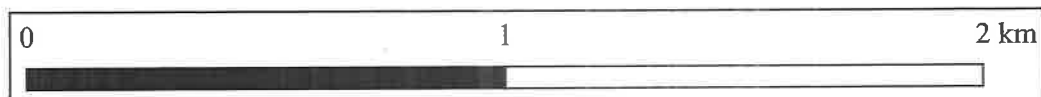




Comune di Avola - Prot. 0013164 del 25-03-2025 in interno

EPSG:3004

Monte Mario / Italy zone 2



## AVOLA NORD

### Legenda

Piano Incendi Interfaccia

2023 Perimetri A.I.B.

 2023\_Area\_50mt

 2023\_Area\_200mt

Piano PC Carta Base

Open Street Map





EPSG:3004

Monte Mario / Italy zone 2

