Piano Paesaggistico

Ambiti 14-17 Siracusa

Regione Siciliana

Assessorato dei Beni Culturali e dell'Identità Siciliana
Dipartimento dei Beni Culturali e dell'Identità Siciliana

**Soprintendenza per i Beni Culturali ed Ambientali di Siracusa**

***Progetto finanziato con P.O.R. Sicilia 2000-2006 Misura 2.02 Azione C***

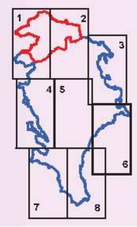


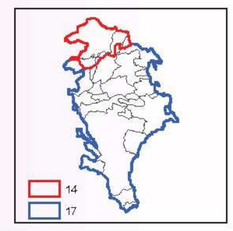


Piano Paesaggistico

Ambiti 14-17 Siracusa

tavola **30.6** Scala di stampa 1:25.000

Ambiti regionali 14 e 17 ricadenti nella provincia di Siracusa

**Tavole di Piano**

**Componenti del Paesaggio**

*DIPARTIMENTO DEI BENI CULTURALI E DELL'IDENTITA' SICILIANA*

*Il Dirigente Generale*
arch. Gesualdo Campo

*SERVIZIO PIANO PAESAGGISTICO REGIONALE*

*Il Dirigente Responsabile*
dott. Michele Duffo

*SOPRINTENDENZA PER I BENI CULTURALI ED AMBIENTALI DI SIRACUSA*

COORDINAMENTO TECNICO-SCIENTIFICO

Unità operativa VII - Beni Paesistici, Naturali e Naturalistici
dott.ssa Alessandra Trigilia

CONTRIBUTI ALLE ANALISI

| | |
|---|---|
| Resp. scientifico Gruppo di lavoro | arch. Fulvia Greco<br>arch. Giovanna Susan |
| Analisi territoriali | arch. Giuseppe Armeri |
| Analisi tematiche Beni Isolati | arch. Salvatore Cancemi |
| Divulgazione Piano | dott.ssa Rita Insolia |
| Analisi tematiche Geologiche | dott. Antonio Mamo |
| Analisi tematiche Beni archeologici | dott.ssa Rosa Lanteri |

COLLABORATORI

| | |
|---|---|
| dott. Gianluca Consiglio | Loredana Romano |
| dott. Fabio Incastrone | Benedetta Cavarra |
| geom. Salvo Piazzi | Anna Zappulla |
| geom. Vincenzo Maichese | Vito Pennisi |
| Maria Concetta Sarta | Nicola Bonarrivo |
| Alessandra Pitrè | Fernando Lazzarini |

CONSULENZA SCIENTIFICA

| | |
|---|---|
| ***Sottosistema abiotico***<br>dott. Alberto La Manna | ***Sottosistema insediativo***<br>Università degli Studi di Catania<br>Dipartimento ASTRA |
| ***Sottosistema biotico***<br>Università degli Studi di Catania<br>Dipartimento di Botanica | Responsabili Scientifici<br>prof. Giuseppe Dato |
| ***Sottosistema storico-culturale***<br>dott.ssa Ersilia Bazzano | prof. Fausto Carmelo Nigrelli<br>prof. Francesco Martinico |
| ***Sottosistema agricolo-forestale***<br>dott. Antonino Attardo<br>Azienda Foreste Demaniali<br>Ufficio Provinciale Siracusa | prof. Stefano Munafò<br>dott. Roberto Zancan<br>Collaboratori<br>ing. Filippo Gagliano<br>arch. Francesco Giunta |
| ***Sistema informativo Territoriale***<br>GISAT - Gis Ambiente e Territorio | arch. Giovanna Mangano<br>arch. Francesco Trovato |

| | |
|---|---|
| ***Il Responsabile Unità Operativa VII***<br>(dott.ssa Alessandra Trigilia) | ***Il Soprintendente***<br>(dott.ssa Marzia Sciabbà) |

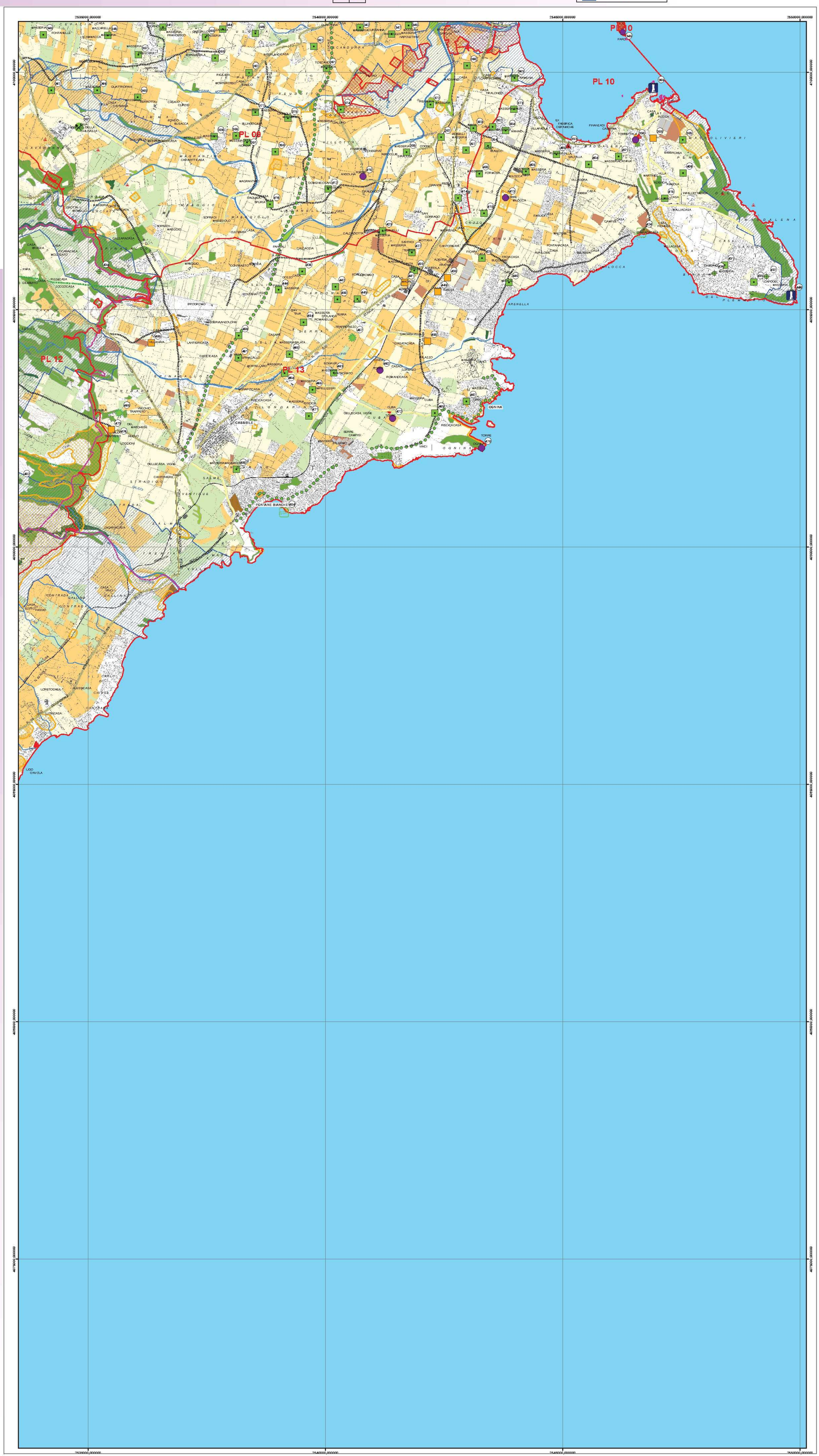


## Legenda

- Paesaggi locali
- Limiti comunali

### COMPONENTI DEL SISTEMA NATURALE

**Sottosistema abiotico**

Componenti geomorfologiche (art.11 delle N.d.A.)

*Forma dei rilievi*
- Crinali collinari
- Crinali montani

*Carsismo*
- Cunicolo di cava
- Dolina
- Pozzo
- Voragine
- Grotta

*Singolarità geomorfologiche*
- Sorgente

Componenti idrologiche (art.11 delle N.d.A.)
- Reticolo idrografico
- Laghi e specchi d'acqua

**Sottosistema biotico**

Componenti del paesaggio vegetale naturale e seminaturale (art.12 delle N.d.A.)
- Vegetazione forestale
- Vegetazione di macchia, di gariga, praterie e arbusteti
- Vegetazione ripariale
- Boschi artificiali

Siti di particolare interesse paesaggistico-ambientale (art.13 delle N.d.A.)
- Biotopi

### COMPONENTI DEL SISTEMA ANTROPICO

**Sottosistema agricolo-forestale**

Componenti del paesaggio agrario (art.14 delle N.d.A.)
- Paesaggio delle colture erbacee
- Paesaggio delle colture arboree
- Paesaggio del vigneto
- Paesaggio dell'agrumeto
- Paesaggio delle colture in serra

**Sottosistema insediativo**

Componenti archeologiche (art.15 delle N.d.A.)
- Beni archeologici sottoposti a tutela ai sensi degli artt.10 e segg. del Codice
- Aree e siti di interesse archeologico di cui all'art.142 lett. m) del Codice

Componenti centri e nuclei storici (art.16 delle N.d.A.)
- Centri storici
- Nuclei storici

Componenti beni isolati (art.17 delle N.d.A.)

*A - Architettura militare*
- A1 - Torri
- A2 - Bastioni, castelli, fortificazioni, rivellini
- A3 - Capitanerie, carceri, caserme, depositi di polvere, fortini, dogane

*B - Architettura religiosa*
- B1 - Abbazie, badie, collegi, conventi, eremi, monasteri, santuari
- B2 - Cappelle, chiese
- B3 - Cimiteri, ossari

*C - Architettura residenziale*
- C1 - Casine, casini, palazzetti, palazzine, palazzi, ville, villette, villini

*D - Architettura produttiva*
- D1 - Aziende, bagli, casali, case, cortili, fattorie, fondi, casene, masserie
- D2 - Case coloniche, depositi frumentari, magazzini, stalle
- D3 - Cantine, oleifici, palmenti, stabilimenti enologici, trappeti
- D4 - Mulini
- D5 - Abbeveratoi, cisterne, fontane, gebbie, norie o senie, pozzi, vasche
- D6 - Tonnare
- D8 - Cave, miniere, solfare
- D9 - Calcare, fornaci, forni, stazzoni

*E - Attrezzature e servizi*
- E1 - Caricatori, porti, scali portuali
- E2 - Aeroporti
- E4 - Alberghi, colonie marine, fondaci, locande, rifugi, ristoranti, taverne
- E5 - Asili dei poveri, gasometri, lazzareti, macelli, ospedali, scuole, telegrafi
- E6 - Fanali, fari, fari-lanterne, semafori

Componente viabilità storica (art.18 delle N.d.A.)
- viabilità principale
- Trazzere
- Sentieri
- Ex Linea Ferrata SAFS Siracusa - Vizzini

Componente percorsi panoramici (art.19 delle N.d.A.)
- Strade panoramiche