Piano Paesaggistico

Ambiti 14-17 Siracusa

Regione Siciliana

Assessorato dei Beni Culturali e dell'Identità Siciliana
Dipartimento dei Beni Culturali e dell'Identità Siciliana

Soprintendenza per i Beni Culturali ed Ambientali di Siracusa

Progetto finanziato con P.O.R. Sicilia 2000-2006 Misura 2.02 Azione C

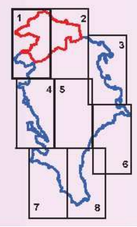

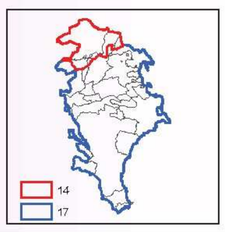

Piano Paesaggistico

Ambiti 14-17 Siracusa

tavola **30.1**

Scala di stampa 1:25.000

Ambiti regionali 14 e 17 ricadenti nella provincia di Siracusa

Tavole di Piano

Componenti del Paesaggio

DIPARTIMENTO DEI BENI CULTURALI E DELL'IDENTITA' SICILIANA

Il Dirigente Generale
arch. Gesualdo Campo

SERVIZIO PIANO PAESAGGISTICO REGIONALE

Il Dirigente Responsabile
dott. Michele Buffa

SOPRINTENDENZA PER I BENI CULTURALI ED AMBIENTALI DI SIRACUSA

COORDINAMENTO TECNICO-SCIENTIFICO

Unità operativa VII - Beni Paesistici, Naturali e Naturalistici
dott.ssa Alessandra Trigilia

CONTRIBUTI ALLE ANALISI

Resp. scientifico Gruppo di lavoro	arch. Fulvia Greco arch. Giovanna Susan
Analisi territoriali	arch. Giuseppe Armeri
Analisi tematiche Beni Isolati	arch. Salvatore Cancemi
Divulgazione Piano	dott.ssa Rita Insolia
Analisi tematiche Geologiche	dott. Antonio Mamo
Analisi tematiche Beni archeologici	dott.ssa Rosa Lanteri

COLLABORATORI

dott. Gianluca Consiglio
dott. Fabio Incastrone
geom. Salvo Presti
geom. Vincenzo Maschese
Maria Concetta Sarta
Alessandra Pitrè
Loredana Romano
Benedetta Cavarra
Anna Zappulla
Vito Pennisi
Nicola Bonarrivo
Fernando Lazzarini

CONSULENZA SCIENTIFICA

Sottosistema abiotico
dott. Alberto La Manna
Sottosistema biotico
Università degli Studi di Catania
Dipartimento di Botanica
Sottosistema storico-culturale
dott.ssa Ersilia Bazzano
Sottosistema agricolo-forestale
dott. Antonino Attardo
Azienda Foreste Demaniali
Ufficio Provinciale Siracusa
Sottosistema insediativo
Università degli Studi di Catania
Dipartimento ASTRA
Responsabili Scientifici
prof. Giuseppe Dato
prof. Fausto Carmelo Nigrelli
prof. Francesco Martinico
prof. Stefano Munarin
dott. Roberto Zancan
Collaboratori
ing. Filippo Gagliano
arch. Francesco Giunta
arch. Giovanna Mangano
arch. Francesco Trovato
Sistema Informativo Territoriale
GISAT - Gis Ambiente e Territorio

Il Responsabile Unità Operativa VII
(dott.ssa Alessandra Trigilia)

Il Soprintendente
(dott.ssa Marzia Scialabba)

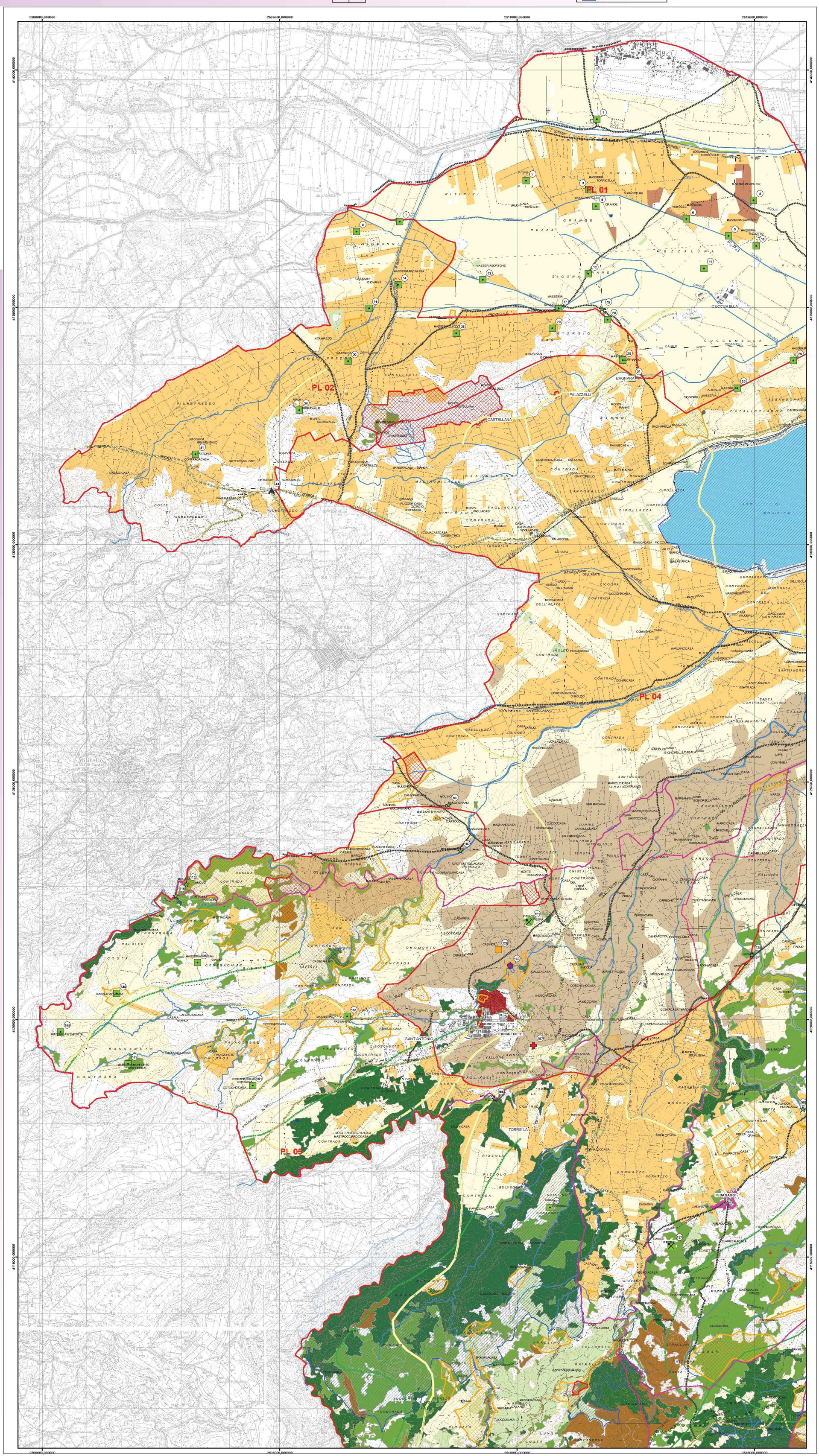

Legenda

Paesaggi locali

Limiti comunali

COMPONENTI DEL SISTEMA NATURALE

Sottosistema abiotico

Componenti geomorfologiche (art.11 delle N.d.A.)

Forma dei rilievi

- Crinali collinari
- Crinali montani

Carsismo

- Cunicolo di cava
- Dolina
- Pozzo
- Voragine
- Grotta

Singolarità geomorfologiche

- Sorgente

Componenti idrologiche (art.11 delle N.d.A.)

- Reticolo idrografico
- Laghi e specchi d'acqua

Sottosistema biotico

Componenti del paesaggio vegetale naturale e seminaturale (art.12 delle N.d.A.)

- Vegetazione forestale
- Vegetazione di macchia, di gariga, praterie e arbusteti
- Vegetazione ripariale
- Boschi artificiali

Siti di particolare interesse paesaggistico-ambientale (art.13 delle N.d.A.)

- Biotopi

COMPONENTI DEL SISTEMA ANTROPICO

Sottosistema agricolo-forestale

Componenti del paesaggio agrario (art.14 delle N.d.A.)

- Paesaggio delle colture erbacee
- Paesaggio delle colture arboree
- Paesaggio del vigneto
- Paesaggio dell'agrumeto
- Paesaggio delle colture in serra

Sottosistema insediativo

Componenti archeologiche (art.15 delle N.d.A.)

- Beni archeologici sottoposti a tutela ai sensi degli artt.10 e segg. del Codice
- Aree e siti di interesse archeologico di cui all'art.142 lett. m) del Codice

Componenti centri e nuclei storici (art.16 delle N.d.A.)

- Centri storici
- Nuclei storici

Componenti beni isolati (art.17 delle N.d.A.)

A - Architettura militare

- A1 - Torri
- A2 - Bastioni, castelli, fortificazioni, rivellini
- A3 - Capitanerie, carceri, caserme, depositi di polvere, fortini, dogane

B - Architettura religiosa

- B1 - Abbazie, badie, collegi, conventi, eremi, monasteri, santuari
- B2 - Cappelle, chiese
- B3 - Cimiteri, ossari

C - Architettura residenziale

- C1 - Casine, casini, palazzetti, palazzine, palazzi, ville, villette, villini

D - Architettura produttiva

- D1 - Aziende, bagli, casali, case, cortili, fattorie, fondi, casene, masserie
- D2 - Case coloniche, depositi frumentari, magazzini, stalle
- D3 - Cantine, oleifici, palmenti, stabilimenti enologici, trappeti
- D4 - Mulini
- D5 - Abbeveratoi, cisterne, fontane, gebbie, norie o senie, pozzi, vasche
- D6 - Tonnare
- D8 - Cave, miniere, solfare
- D9 - Calcare, fornaci, forni, stazzoni

E - Attrezzature e servizi

- E1 - Caricatori, porti, scali portuali
- E2 - Aeroporti
- E4 - Alberghi, colonie marine, fondaci, locande, rifugi, ristoranti, taverne
- E5 - Asili dei poveri, gasometri, lazzareti, macelli, ospedali, scuole, telegrafi
- E6 - Fanali, fari, fari-lanterne, semafori

Componente viabilità storica (art.18 delle N.d.A.)

- viabilità principale
- Trazzere
- Sentieri
- Ex Linea Ferrata SAFS Siracusa - Vizzini

Componente percorsi panoramici (art.19 delle N.d.A.)

- Strade panoramiche