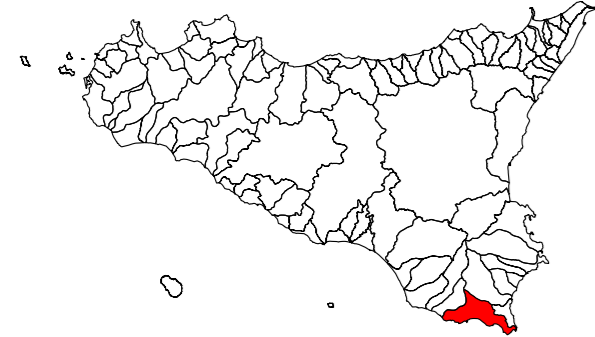


REPUBBLICA ITALIANA



Regione Siciliana
Assessorato Regionale del Territorio e dell'Ambiente
DIPARTIMENTO REGIONALE DELL'AMBIENTE
Servizio "ASSETTO DEL TERRITORIO E DIFESA DEL SUOLO"

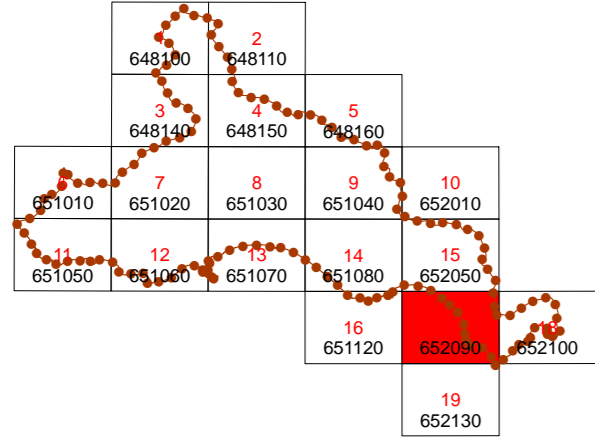
**Piano Stralcio di Bacino
per l'Assetto Idrogeologico (P.A.I.)**
(ART.1 D.L. 180/98 CONVERTITO CON MODIFICHE CON LA L.267/99 E SS.MM.II.)
**Area territoriale tra il T. Modica - Scicli
e Capo Passero (084)**
1° Aggiornamento Puntuale



**CARTA DELLA PERICOLOSITA'
E DEL RISCHIO GEOMORFOLOGICO N° 17**

COMUNI DI:
PACHINO - PORTO PAOLO DI CAPO PASSERO






Scala 1:10.000







Anno 2012



LEGENDA

LIVELLI DI PERICOLOSITA'

-  P0 basso
-  P1 moderato
-  P2 medio
-  P3 elevato
-  P4 molto elevato

LIVELLI DI RISCHIO

-  R1 moderato
-  R2 medio
-  R3 elevato
-  R4 molto elevato

-  Limite area territoriale
-  Limite comunale

